


SO 182 - PŘECHODNÉ DOPRAVNÍ OPATŘENÍ
SO 251 - OPĚRNÁ ZEDĚ

_____	HRANY PLOCH, BUDOV, ROZHRANÍ POVRCHŮ, KULTUR ATO.
=====	ZAMĚŘENÉ BUDOVY
-----	HRANICE KATASTRU
_____	OR. ZÁKRES DLE KN
148/15	ČÍSLO POZEMKŮ DLE KN

PODZEMNÍ KANALIZACE – OBEC RYBNÍK
VODOVOD PODZEMNÍ – OBEC RYBNÍK
SDĚLOVACÍ VEDENÍ PODZEMNÍ – CETIN A.S.
EL. NN NADZEMNÍ VEDENÍ – ČEZ DISTRIBUCE, A.S.
EL. NN PODZEMNÍ VEDENÍ – ČEZ DISTRIBUCE, A.S.
STL PLYNOVOD PODZEMNÍ – GASNET SLUŽBY, S.R.O.



 OSA KOMUNIKACE
 NAVRHOVANÝ STAV
 HRANICE TRVALÉHO ZÁBORU POZEMKŮ STAVBOU
 HRANICE DOČASNÉHO ZÁBORU POZEMKŮ STAVBOU

(S0 xxx-Txx)

(S0 xxx-Dx)

1:250

m 2.5 5.0 7.5 10.0 12.5

SOUPRAVČOVÝ SYSTÉM: S-JTSK		 FÖRSTEROVA Č.P. 175, 566 01 VYSOKÉ MYTO EMAIL: MOS@MDSPROJEKT.CZ		
VÝŠKOVÝ SYSTÉM: BbV				
KRESLIL:	ING. JAN BURSA			
ZPRACOVAVL:	ING. JAN BURSA			
TECHNICKÁ KONTROLA:	ING. JAN BURSA			
ZODPOVĚDNÝ PROJEKTANT:	ING. JAN BURSA			
HLAVNÍ PROJEKTANT:	ING. JAN BURSA			
KRAJ: PARDUBICKÝ	OKRES: OSTI NAD ORLICÍ			OBEC: RYBNÍK
INVESTOR: PARDUBICKÝ KRAJ, KOMENSKÉHO NÁMĚSTÍ 125, 532 11 PARDUBICE				
AKCE:	III/01427 RYBNÍK, OPĚRNÁ ŽEĎ		STUPEŇ:	DUSP+PDPS
OBJEKT:	E.12. ZÁBOROVÝ ELABORÁT		ZAK.ČÍSLO:	3135-24-3
OBESAH:	SITUACE DOTČENÝCH POZEMKŮ		ARCHIVNÍ ČÍSLO:	3135
			DATUM:	12/2024
			FORMAT:	Bx44
			MĚŘÍTKO:	1:250
			ČÍSLO SOUPRAVY:	ČÍSLO PŘÍLOHY:
				E.12.1.